

## T 205 - Zum Maisäss Tanafreida

### St.Gallenkirch - Tanafreida - St.Gallenkirch Montag, 24.10.2011

Tanafreida ist eine der Maisäss-Siedlungen zwischen 1300 und 1600 m Höhe, welche jahrhundertlang die Bauern aus St. Gallenkirch und Gortipohl für ihre Alpwirtschaft nutzten. Die alten, sonnengebräunten Holzhütten sind bäuerliche Kultur des Tales. Schön ist der Blick vom Maisäss gegen Süden zum Gargellental und zur Madrisa.

#### **Wanderroute:**

St. Gallenkirch (884 m) - Blenischau - Tanafreida (1353 m) - St. Gallenkirch



#### **Gehzeit: 4**


#### **Wanderkategorie: 2**

#### **Jause mitnehmen**



#### **Treffpunkt:**

11.40 Tourismusbüro St. Gallenkirch



#### **Abfahrt:**

Bus ab Schruns 11.05, Bus ab Gaschurn 11.28



**Ausrüstung:** Gute, über Knöchel reichende Wanderschuhe mit Profilsohle, Rucksack, Windanorak, warme Jacke oder Pullover, Getränk, persönliche Medikamente, wenn erforderlich. Evtl. Wanderstöcke, sie entlasten die Gelenke.



**Anmeldungen:** Über [www.montafon.at/wanderungen](http://www.montafon.at/wanderungen) oder im örtlichen Tourismusbüro **bis spätestens 18 Uhr des Vortages** der Wanderung mit Angabe des Namens, der Personenanzahl und der Unterkunft.



Die Wanderung findet bei jeder Witterung statt! Der/die Wanderführer/in kann aber kurzfristig eine witterungsbedingte Änderung des Tourenzieles oder der Route aus Sicherheitsgründen vornehmen. Abgangszeit und Treffpunkt bleiben unverändert, wenn nichts anderes mitgeteilt wird.

Für Gäste mit der **MONTAFONER GÄSTEKARTE** ist die Teilnahme an der Wanderung kostenlos. Diese erhalten Sie von Ihrem Quartiergeber. Bitte nehmen Sie die Karte zur Wanderung mit, die Wanderführer sind zur Kontrolle verpflichtet. Teilnehmer ohne Montafoner Gästekarte bezahlen einen Unkostenbeitrag von € 15,-- für Tages- und € 7,-- für Halbtageswanderungen.

## T 70 - Buchwaldweg

### Ein gemütlicher Orientierungsspaziergang      Dienstag, 25.10.2011

Der Weg entlang dem landschaftlich schönen Buchwald und weiter über den Armenhausbühel zur Montjola und über Gauenstein zur Ortsmitte von Schruns ist die beste Gelegenheit, sich über die Umgebung von Schruns ein erstes Bild zu machen und dabei so manches über die Geschichte zu erfahren.


#### **Wanderroute:**

Schruns - Ort - Buchwald - Montjola - Gauenstein - Schruns



**Gehzeit:** 3 Std.

**Wanderkategorie:** 1



#### **Treffpunkt:**

12.50 „Wandertreff“ am Bahnhof Schruns

Abgang: 13.00 Uhr



#### **Ausrüstung:**

Leichte Wanderschuhe mit Profilsohle, Sonnenbrille und – Schutz, Regenschutz, Anorak, persönliche Medikamente, wenn erforderlich.



**Anmeldungen:** Über [www.montafon.at/wanderungen](http://www.montafon.at/wanderungen) oder im örtlichen Tourismusbüro **bis spätestens 18 Uhr des Vortages** der Wanderung mit Angabe des Namens, der Personenanzahl und der Unterkunft.

Die Wanderung findet bei jeder Witterung statt! Der/die Wanderführer/in kann aber kurzfristig eine witterungsbedingte Änderung des Tourenzieles oder der Route aus Sicherheitsgründen vornehmen. Abgangszeit und Treffpunkt bleiben unverändert, wenn nichts anderes mitgeteilt wird.

Für Gäste mit der **MONTAFONER GÄSTEKARTE** ist die Teilnahme an der Wanderung kostenlos. Diese erhalten Sie von Ihrem Quartiergeber. Bitte nehmen Sie die Karte zur Wanderung mit, die Wanderführer sind zur Kontrolle verpflichtet. Teilnehmer ohne Montafoner Gästekarte bezahlen einen Unkostenbeitrag von € 15,-- für Tages- und € 7,-- für Halbtageswanderungen.

## Kulturgeschichtliche Wanderung T 76 - Sagenweg Vandans K

BergAktiv

### Zur Wallfahrtskapelle und Burgruine

Mittwoch, 26.10.2011

Viele Sagen im Montafon haben mit Wasser zu tun, mit unergründlichen Seen oder mit Bächen, deren Gewalt nur von Geisterhand gelenkt sein kann. Sagen erzählen aber auch von heilenden Quellen oder vom Nachvolk, vom wilden Männli oder der schönen Fenggin. Was es über die Burgruine Valcastiel oder die Venser Kapelle zu erzählen gibt, das erfahren Sie bei dieser Wanderung.


#### Wanderroute:

Vandans – Valcastiel – Vens – Vandans



**Gehzeit:** 3 Std.

**Wanderkategorie:** 1



#### Treffpunkt:

12.50 beim „Wandertreff“ am Bahnhof Schruns



#### Abfahrt:

ab Schruns 13.07 mit Montafonerbahn, ab Tschagguns 13.09, Vandans an 13.15



**Ausrüstung:** Leichte Wanderschuhe mit Profilsohle, Sonnenbrille und Sonnenschutz mit entsprechendem Faktor, Regenschutz, Windanorak, Getränk, persönliche Medikamente, wenn erforderlich.



**Anmeldungen:** Über [www.montafon.at/wanderungen](http://www.montafon.at/wanderungen) oder im örtlichen Tourismusbüro **bis spätestens 18 Uhr des Vortages** der Wanderung mit Angabe des Namens, der Personenanzahl und der Unterkunft.

Die Wanderung findet bei jeder Witterung statt! Der/die Wanderführer/in kann aber kurzfristig eine witterungsbedingte Änderung des Tourenzieles oder der Route aus Sicherheitsgründen vornehmen. Abgangszeit und Treffpunkt bleiben unverändert, wenn nichts anderes mitgeteilt wird.

Für Gäste mit der **MONTAFONER GÄSTEKARTE** ist die Teilnahme an der Wanderung kostenlos. Diese erhalten Sie von Ihrem Quartiergeber. Bitte nehmen Sie die Karte zur Wanderung mit, die Wanderführer sind zur Kontrolle verpflichtet. Teilnehmer ohne Montafoner Gästekarte bezahlen einen Unkostenbeitrag von € 15,-- für Tages- und € 7,-- für Halbtageswanderungen.

## T 234 - Der Wasserweg von Gaschurn nach Partenen

### Die Ill und ihre heutige Nutzung

Donnerstag, 27.10.2011

Die Ill war einst ein wilder Bergbach, wurde durch die Vorarlberger Illwerke gezähmt und liefert heute wertvollen Spitzenstrom für ganz Europa.




#### Wanderroute:

Gaschurn – Rifabecken – Partenen mit Besuch des Schauraumes im Kraftwerk. der VIW

**Gehzeit: 2 ½ Std.**

**Wanderkategorie: 1**

**Wanderführer/in:**



#### Treffpunkt:

13.30 Gaschurn-Zentrum



#### Abfahrt:

Bus ab Schruns 13.05, 13.20 ab St. Gallenkirch-Zentrum, 13.30 an Gaschurn-Zentrum



**Ausrüstung:** Leichte Wanderschuhe mit Profilsohle, Sonnenbrille und Sonnenschutz mit entsprechendem Faktor, Regenschutz, Windanorak, Getränk, persönliche Medikamente, wenn erforderlich.



**Anmeldungen:** Über [www.montafon.at/wanderungen](http://www.montafon.at/wanderungen) oder im örtlichen Tourismusbüro **bis spätestens 18 Uhr des Vortages** der Wanderung mit Angabe des Namens, der Personenanzahl und der Unterkunft.

Die Wanderung findet bei jeder Witterung statt! Der/die Wanderführer/in kann aber kurzfristig eine witterungsbedingte Änderung des Tourenzieles oder der Route aus Sicherheitsgründen vornehmen. Abgangszeit und Treffpunkt bleiben unverändert, wenn nichts anderes mitgeteilt wird.

Für Gäste mit der **MONTAFONER GÄSTEKARTE** ist die Teilnahme an der Wanderung kostenlos. Diese erhalten Sie von Ihrem Quartiergeber. Bitte nehmen Sie die Karte zur Wanderung mit, die Wanderführer sind zur Kontrolle verpflichtet. Teilnehmer ohne Montafoner Gästekarte bezahlen einen Unkostenbeitrag von € 15,- für Tages- und € 7,- für Halbtageswanderungen.

## T 02 - Über Sanüel ins Gauertal

**Freitag, 28.10.2011**

Eine Blumenwanderung von Latschau durch das romantische Sanüel ins Gauertal. Immer wieder begeistert der Blick zu den Gipfeln des Rätikon, vor allem auf die Drei Türme und die Drusenfluh. Über die Alpe Vollspora geht es zurück nach Latschau.




**Wanderroute:**

Latschau (1000 m) - Alte Säge - Sanüel (1400 m) - Gauertal - Latschau

**Gehzeit:** 2-3 Std.

**Wanderkategorie:** 2



**Treffpunkt:**

12.50 beim „Wandertreff“ am Bahnhof Schruns



**Ausrüstung:** Gute, über Knöchel reichende Wanderschuhe mit Profilsohle, Rucksack, Windanorak, warme Jacke oder Pullover, Getränk, persönliche Medikamente, wenn erforderlich. Evtl. Wanderstöcke, sie entlasten die Gelenke.



**Anmeldungen:** Über [www.montafon.at/wanderungen](http://www.montafon.at/wanderungen) oder im örtlichen Tourismusbüro **bis spätestens 18 Uhr des Vortages** der Wanderung mit Angabe des Namens, der Personenanzahl und der Unterkunft.

Die Wanderung findet bei jeder Witterung statt! Der/die Wanderführer/in kann aber kurzfristig eine witterungsbedingte Änderung des Tourenzieles oder der Route aus Sicherheitsgründen vornehmen. Abgangszeit und Treffpunkt bleiben unverändert, wenn nichts anderes mitgeteilt wird.

Für Gäste mit der **MONTAFONER GÄSTEKARTE** ist die Teilnahme an der Wanderung kostenlos. Diese erhalten Sie von Ihrem Quartiergeber. Bitte nehmen Sie die Karte zur Wanderung mit, die Wanderführer sind zur Kontrolle verpflichtet. Teilnehmer ohne Montafoner Gästekarte bezahlen einen Unkostenbeitrag von € 15,- für Tages- und € 7,- für Halbtageswanderungen.

## T 20 K - Hoch über Montafon und Klostertal

Samstag, 29.10.2011

Von Bartholomäberg über Montneu und die Wannenköpfe zum Kristberg  
Die abwechslungsreiche Wanderung führt durch romantische Maisäblandschaften am Bartholomäberg zum Rellseck und auf Monteneu. Von den Wannenköpfen (2032m) bietet sich ein herrlicher Panoramablick zum Rhätikongebirge und zu den Lechtaler Alpen.




### Wanderroute:

Bartholomäberg (1087m) – Monteneu (1883m) –  
Wannaköpfe(2032) – Kristberg (1430m)

**Gehzeit:** 4-5Std.

**Wanderkategorie:** 3

**Jause mitnehmen**



**Treffpunkt:**

**8.50 Wandertreff Bahnhof Schruns**



**Ausrüstung:** Gute, über Knöchel reichende Wanderschuhe mit Profilsohle, Rucksack, Windanorak, warme Jacke oder Pullover, Imbiss, Getränk, persönliche Medikamente, wenn erforderlich. Evtl. Wanderstöcke, sie entlasten die Gelenke.



**Anmeldungen:** Über [www.montafon.at/wanderungen](http://www.montafon.at/wanderungen) oder im örtlichen Tourismusbüro **bis spätestens 18 Uhr des Vortages** der Wanderung mit Angabe des Namens, der Personenanzahl und der Unterkunft.

Die Wanderung findet bei jeder Witterung statt! Der/die Wanderführer/in kann aber kurzfristig eine witterungsbedingte Änderung des Tourenzieles oder der Route aus Sicherheitsgründen vornehmen. Abgangszeit und Treffpunkt bleiben unverändert, wenn nichts anderes mitgeteilt wird.

Für Gäste mit der **MONTAFONER GÄSTEKARTE** ist die Teilnahme an der Wanderung kostenlos. Diese erhalten Sie von Ihrem Quartiergeber. Bitte nehmen Sie die Karte zur Wanderung mit, die Wanderführer sind zur Kontrolle verpflichtet. Teilnehmer ohne Montafoner Gästekarte bezahlen einen Unkostenbeitrag von € 15,-- für Tages- und € 7,-- für Halbtageswanderungen.

## Kulturgeschichtliche Wanderung T 05 - Der Weg des Erzes K

BergAktiv

### Von Innerberg zum Kristberg

Sonntag, 30.10.2011

Der Name Kristberg kommt nicht von Christus, sondern wird von „cresta“ = Bergkamm abgeleitet. Über den Kristberg wurde ein Teil des Erzes, welches am Bartholomäberg und im Silbertal abgebaut wurde, in das Klostersal zur Verhüttung gebracht. Ganzaleita ist ein schöner Aussichtspunkt in das Klostersal und auf die südlichsten Lechtaler Alpen. Auf dem Kristberg steht die älteste Kirche des Montafon, die von Bergknappen errichtete St. Agatha-Kirche. „Adolf vom Kristberg“ wird Ihnen diese Kirche vorstellen.




#### Wanderroute:

Innerberg/Gh. Mühle (1151 m) - Botzis - Amas Legi - Fulataia - Ganzaleita (1607 m) - Kristberg (1430 m) - Innerberg/Gh. Mühle (1151 m)

Einkehrmöglichkeit im Gasthaus Kristberg oder Knappastoba

**Gehzeit:** 4 Stunden

**Wanderkategorie:** 2



#### Treffpunkt:

8.50 beim „Wandertreff“ am Bahnhof Schruns



**Ausrüstung:** Gute, über Knöchel reichende Wanderschuhe mit Profilsohle, Rucksack, Windanorak, warme Jacke oder Pullover, Getränk, persönliche Medikamente, wenn erforderlich. Evtl. Wanderstöcke, sie entlasten die Gelenke.



**Anmeldungen:** Über [www.montafon.at/wanderungen](http://www.montafon.at/wanderungen) oder im örtlichen Tourismusbüro **bis spätestens 18 Uhr des Vortages** der Wanderung mit Angabe des Namens, der Personenanzahl und der Unterkunft.

Die Wanderung findet bei jeder Witterung statt! Der/die Wanderführer/in kann aber kurzfristig eine witterungsbedingte Änderung des Tourenzieles oder der Route aus Sicherheitsgründen vornehmen. Abgangszeit und Treffpunkt bleiben unverändert, wenn nichts anderes mitgeteilt wird.

Für Gäste mit der **MONTAFONER GÄSTEKARTE** ist die Teilnahme an der Wanderung kostenlos. Diese erhalten Sie von Ihrem Quartiergeber. Bitte nehmen Sie die Karte zur Wanderung mit, die Wanderführer sind zur Kontrolle verpflichtet. Teilnehmer ohne Montafoner Gästekarte bezahlen einen Unkostenbeitrag von € 15,-- für Tages- und € 7,-- für Halbtageswanderungen.