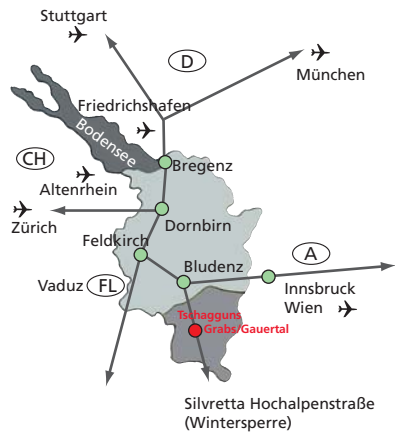


Winterwandergebiet Grabs/Gauertal in Tschagguns im Montafon



Informationen:
Schruns-Tschagguns Tourismus GmbH
 A-6774 Tschagguns
 Tel. 0043 5556 72166-0
 www.schruns-tschagguns.at; info@schruns-tschagguns.at

Winterwandergebiet Grabs/Gauertal



Weißer, tiefverschneite Landschaften. Im Winterwandergebiet Grabs/Gauertal können Sie dies in Ruhe und ohne Alltagslärm genießen. Entspannen Sie an der frischen Luft und tanken Kraft.

White, snow-covered landscapes. In the winter hiking area of Grabs/Gauertal you can enjoy this in peace and without daily life noise. Ease at fresh air and stock up on some power.

Entdecken Sie das herrliche Rätikongebiet mit seinem Wahrzeichen, den Drei Türmen. Traumhafte Winterwanderwege, Rodelspaß und ein außergewöhnliches Naturerlebnis für Tourengerher warten auf Sie.

Discover the wonderful Rätikon range with its landmark, the "Drei Türme" (three towers). Fantastic winter hiking trails, toboggan fun and an exceptional nature experience for ski mountaineers is waiting for you.

Das Winter-Ausflugsziel ist leicht mit öffentlichen Verkehrsmitteln zu erreichen. Ob mit dem Winter-Wanderbus Grabs oder der Bus-Linie 1 oder Bus-Linie 3 nach Latschau, jeweils ab Bahnhof Schruns.

The winter destination is attainable with public transport. Whether with the winter walking bus Grabs or the Bus-Line 1 or Bus-Line 3 to "Latschau", in each case starting from Schruns (railway station).

Berggasthof Grabs (1400 m)



Was für ein Glück, hier zu sein!

- Eindrucksvolle Natur - Idyllische Hüttenatmosphäre
- Zünftiges aus Küche & Keller - einfach gut - einfach günstig
- Romantisches Übernachten an einem besonderen Platz

Kommen Sie auf die richtige Seite des Lebens - zu Fuß oder mit dem öffentlichen Skibus (gratis für Skippassbesitzer, ansonsten Euro 2,20 hin und retour!). Für Gäste des Gasthofs ist die Zufahrt mit dem eigenen PKW gestattet.

Berggasthof Grabs, Familie Mangeng
 6774 Tschagguns, Grabsweg 15
 Tel. +43 (0) 5556/72584
 www.gasthof-grabs.com
 info@gasthof-grabs.com
 Täglich geöffnet bis Mitte April 2009

What a luck to be here!

- Impressive nature - idyllic mountain hut atmosphere
- Traditional food & drinks - good and solid - convenient
- Romantic stay at a special place

Join us on the proper side of life - by bus (free of charge for ski-pass owners, otherwise € 2,20 round trip!) or on foot. Guests of the Gasthof Grabs are permitted to use the access road by car.

Berggasthof Grabs, Familie Mangeng
 6774 Tschagguns, Grabsweg 15
 Tel. +43 (0) 5556/72584
 www.gasthof-grabs.com
 info@gasthof-grabs.com
 Open daily till mid-April.

Lindauer Hütte (1744 m)



Die Lindauer Hütte befindet sich am Ende des malerischen Gauertals am Fuße der Drei Türme. Erreichbar ist die Lindauer Hütte vom Gebiet Grabs aus über Alpe Santiel - Gauertal - leichte Wanderung ca. 2,5 Std. oder direkt ab Latschau in ca. 2,5 Std., Tipp: Rodel nicht vergessen!

Lindauer Hütte is located in the pictorial Gauertal, just below the "Drei Türme" (three towers). Attainable from Grabs over Alpe Santiel - Gauertal - easy walk approx. 2,5 hours or directly from Latschau - approx. 2,5 hours. Hint: Take your toboggan with you!

Hüttenwirt Thomas Beck
 Tel.: +43 (0)664/503 34 56
 lindauerhuette@aon.at
 www.lindauerhuette.chirimoya.at

Owner Thomas Beck
 Tel.: +43 (0)664/503 34 56
 lindauerhuette@aon.at
 www.lindauerhuette.chirimoya.at

Geöffnet vom 25. Dezember 2008 bis 11. Jänner 2009 sowie vom 30. Jänner 2009 bis 01. März 2009
 Der Winterraum für ca. 20 Personen ist täglich geöffnet (Getränke, Feuerholz, etc. ist vorhanden)

Open from 25th December 2008 till 11th January 2009 and from 30th January 2009 till 1st March 2009
 The winter shelter for 20 persons is opened daily (drinks, firewood, ... is available)

WINTERWANDERGEBIET Grabs/Gauertal



Ruhepol und einer der schönsten Talabschlüsse der Alpen

Winter 08/09



www.schruns-tschagguns.at

Fahrplan Linie 6 Grabs

Schruns - Tschagguns - Grabs	▲	2)	2)	1)	2)	1)
MBS von Bludenz	06:00	07:57	09:57	12:23	13:57	16:23
Schruns Bhf	06:10	08:00	10:00	12:30	14:00	16:30
Schruns Illwerkeplatz	06:13	08:03	10:03	12:33	14:03	16:33
Tschagguns Gemeindeamt	06:15	08:05	10:05	12:35	14:05	16:35
Abzw. Nirastraße	06:16	08:06	10:06	12:36	14:06	16:36
Abzw. Ziegerbergstraße	06:18	08:08	10:08	12:38	14:08	16:38
Abzw. Ruchweg	06:22	08:12	10:12	12:42	14:12	16:42
Abzw. Badweg	06:25	08:15	10:15	12:45	14:15	16:45
Haus Mittagspitze	06:28	08:18	10:18	12:48	14:18	16:48
Berggasthof Grabs	06:33	08:23	10:23	12:53	14:23	16:53
Grabs - Tschagguns - Schruns	▲	2)	2)	1)	2)	1)
Berggasthof Grabs	06:35	08:30	10:30	13:00	14:30	17:00
Haus Mittagspitze	06:45	08:40	10:40	13:10	14:40	17:10
Abzw. Badweg	06:48	08:43	10:43	13:13	14:43	17:13
Abzw. Ruchweg	06:51	08:46	10:46	13:16	14:46	17:16
Abzw. Ziegerbergstraße	06:55	08:50	10:50	13:20	14:50	17:20
Abzw. Nirastraße	06:57	08:52	10:52	13:22	14:52	17:22
Tschagguns Gemeindeamt	06:58	08:53	10:53	13:23	14:53	17:23
Schruns Illwerkeplatz	07:00	08:55	10:55	13:25	14:55	17:25
MBS nach Bludenz	07:05	09:05	11:07	13:39	15:39	17:39
Schruns Bhf	07:03	08:58	10:58	13:28	14:58	17:28

▲ fährt nur an Schultagen
 1) fährt an Schultagen sowie täglich vom 14. 12. 08 bis 19. 4. 09 und vom 14. 6. bis 11. 10. 09
 2) fährt vom 14. 12. 08 bis 19. 4. 2009 sowie vom 14. 6. bis 11. 10. 09

Tarife laut Vorarlberger Verkehrsverbund
 Sonderfahrten auf Anfrage
 Info: +43-5556-9000-600

energie verkehr handel media



Montafonerbahn Aktiengesellschaft Bahnhofstraße 15 a+b A-6780 Schruns
 Telefon +43 5556 9000 Fax +43 5554 72789
 www.montafonerbahn.at info@montafonerbahn.at

Schneeschuhwanderungen

Gauertal - Lindauer Hütte
 Vom Ortsteil Latschau (alternativ vom Berggasthof Grabs - Richtung Gauertal) gelangen Sie in das malerische Gauertal - welches mit seinen Drei Türmen oft als „schönster Talschluss der Ostalpen“ bezeichnet wird! Am Ende des Tales laden die gemütlichen Stuben der Lindauer Hütte zum geselligen Beisammensein ein. Den selben Weg zurück. Gehzeit ca. 4,5 Std.; Länge ca. 14 km; ca. 700 Hm.

Latschau - Grabs
 Vom Ortsteil Latschau Richtung Gauertal - Abzweigung Ziegerberg - direkt nach dem Rasafeibach rechts durch den Wald zur Parzelle Santiel. Weiter über den Sommerweg nach Grabs. Retour Richtung Gauertal - Abzweigung Gafadura bis Gafazutweg - links zurück nach Latschau. Gehzeit ca. 2,5 Std.; Länge ca. 6 km, ca. 400 Hm.

Grabs - Mittagspitze
 Diese Route verläuft ab dem Berggasthof Grabs über die Alpe Alpila zur Mittagspitze - welche mit etwas Glück tiefverschneit in den blauen Himmel ragt. Weiter geht's über den Alpilagr (mit herrlichem Blick ins Tal) zum Tobelsee und wieder zurück zum Ausgangspunkt. Der Berggasthof Grabs lädt zur verdienten Stärkung ein. Die Gehzeit beträgt ca. 4 Std., in ca. 12 km bewältigt man 800 Hm.

Grabs - Hohegga (Einsteigertour)
 Über einen verschneiten Ziehweg links oberhalb des Gasthof Grabs geht es bis zur Bergstation des Hoheggaliftes. Über die tief verschneite Piste geht es zurück zum Berggasthof Grabs. Die Gehzeit beträgt ca. 1 Std., 130 Hm.

Horamaisäß
 Ausgangspunkt ist Bitschweil. Von hier folgt man dem Wegweiser Richtung Horamaisäß. Auf dem Hochplateau wandern Sie eine ca. 3 km lange Rundtour. Auf dem gleichen Weg zurück nach Bitschweil. Gehzeit ca. 2,5 Std., Länge ca. 6 km, ca. 400 Hm.

Die Touren sind nicht gekennzeichnet - Begehung auf eigene Gefahr!

Snowshoe trails

Gauertal - Lindauer Hütte
 From Latschau (alternatively from the Berggasthof Grabs - direction Gauertal) the route leads you to the pictorial Gauertal - with its landmark, the "Drei Türme" (three towers, often called as „the most beautiful close of the valley in the east alps“)! At the end of the valley the cosy rooms of the Lindauer Hütte invite hikers to a cosy get-together. Same way back, walking time approx. 4,5 h; Length approx. 14 km; approx. 700 meters altitude difference.

Latschau - Grabs
 From Latschau - direction to Gauertal - turning to Ziegerberg - directly after the Rasafeibach turn right through the forest to the plot Santiel. Further over the summer trail to Grabs. Way back direction Gauertal - Gafadura to Gafazutweg - turn left back to Latschau. Walking time is about 2,5 h; Length approx. 6 km; approx. 400 meters altitude difference.

Grabs - Mittagspitze
 This route starts from the Berggasthof Grabs via the Alpe Alpila to the Mittagspitze - which rises - with some luck - snow-covered into the blue sky. Further on over the Alpilagr (with wonderful view into the valley) to the Tobelsee and again back to the starting point. The Berggasthof Grabs invites to stop for a drink and a bite. The walking time amounts to approx. 4 h, in approx. 12 km 800 meters altitude difference have to be managed.

Grabs - Hohegga (a starter route)
 Over a snow-covered walk from Berggasthof Grabs up to the top station of the former Hohegga-lift. Over the deeply snow-covered piste it goes back to the Berggasthof Grabs. The walking time is at approx. 1 h, 130 meters altitude difference.

Horamaisäß
 Starting from Bitschweil, from here one follows the signpost direction Horamaisäß. On the high plateau is an approx. 3 km long round route. Hikers follow the same way back to Bitschweil. Walking time is about. 2,5 h, length approx. 6 km; approx. 400 meters altitude difference.

The routes are not marked - tours at one's own risk!

Skitouren

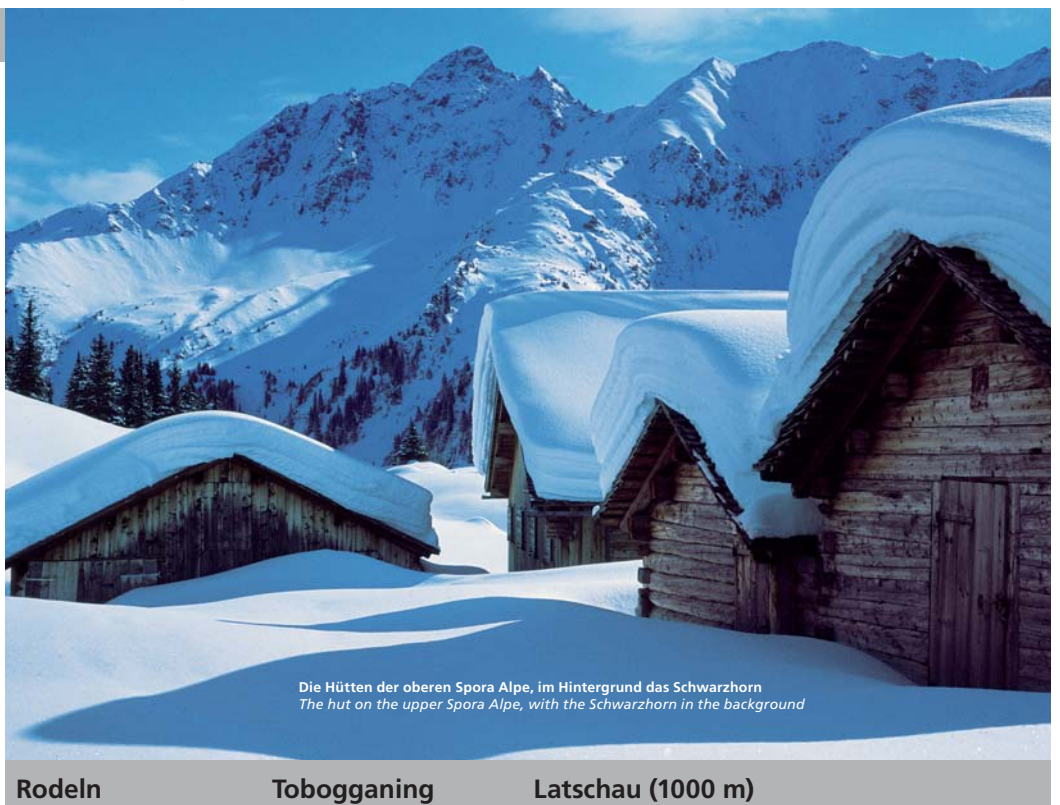
Geführte Skitouren bieten die heimischen Bergführer und Skischulen an.

Our qualified mountain- and ski guides can take you on a fantastic adventure.

Bergführer Montafon
 Tel. +43 664 43 11 445
 www.montafon.bergfuehrer.at

Montafon Guides
 Tel. +43 664 102 6028
 www.montafon-guides.at

Skischulen Montafon
Montafon Ski Schools



Die Hütten der oberen Spora Alpe, im Hintergrund das Schwarzhorn
 The hut on the upper Spora Alpe, with the Schwarzhorn in the background

Rodeln

Grabs - Tschagguns
 Von Grabs führt die Rodelbahn Richtung Gauertal - Santiel - über Piste zum Gauertalweg - 200 m nach Hotel Montabella rechts auf der Skipiste Talabfahrt Tschagguns bis nach Tschagguns (ca. 6 km)

Lindauer Hütte - Latschau
 Nach einem gemütlichen 2,5-stündigen Aufstieg von Latschau zur Lindauer Hütte führt die Rodelbahn zurück durch das malerische Gauertal nach Latschau (ca. 7 km)

Latschau - Vandans
 Die von der Golmerbahn präparierte und beleuchtete Naturrodelbahn hat täglich geöffnet. Auffahrt mit der Golmerbahn von Vandans nach Latschau. Nachtrödeln am Mittwoch, Freitag und Samstag jeweils von 18.00 bis 21.30 Uhr (bei entsprechender Schneelage) (ca. 3 km)

Benützung der Rodelbahnen auf eigene Gefahr!

Tobogganing

Grabs - Tschagguns
 Starting from Grabs leads the toboggan run direction Gauertal - Santiel - across the ski run to the Gauertalweg - 200 m right after hotel Montabella on the descent until Tschagguns (approx. 6 km)

Lindauer Hütte - Latschau
 After an ascent of approx. 2,5 hours from Latschau to the Lindauer Hütte leads the toboggan run back through the pictorial Gauertal to Latschau (approx. 7 km)

Latschau - Vandans
 Daily opened prepared and lit toboggan run, ascend with the Golmerbahn from Vandans to Latschau; floodlight-tobogganing on wednesday, friday and saturday from 6.00 to 9.00 p. m. (at appropriate snow condition) (approx. 3 km)

Persons using the toboggan runs at their own risk!

Latschau (1000 m)

Latschau, ca. 300 Einwohner, ist ein Ortsteil von Tschagguns und ebenfalls Ausgangspunkt für wunderschöne Wanderungen nach Grabs oder ins Gauertal. In Latschau befindet sich die Talstation Latschau der Golmerbahn (Startpunkt der Alpine-Coaster Galm) sowie das Läneseekraftwerk (täglich für Besichtigungen geöffnet) mit seinem Stausee.

Einkehrmöglichkeiten:
Hotel Montabella, Gauertalweg 2
 Tel. 05556 73384 (Hausgemachte Kuchen, Wild- und Pilzgerichte)
Gasthof Sulzfluh, Latschaustr. 41
 Tel. 05556 73376 (Hausmannskost)
Après Ski Bar Holzschopf bei der Golmerbahn Talstation, Tel. 0664 5411161 (kleine Karte)

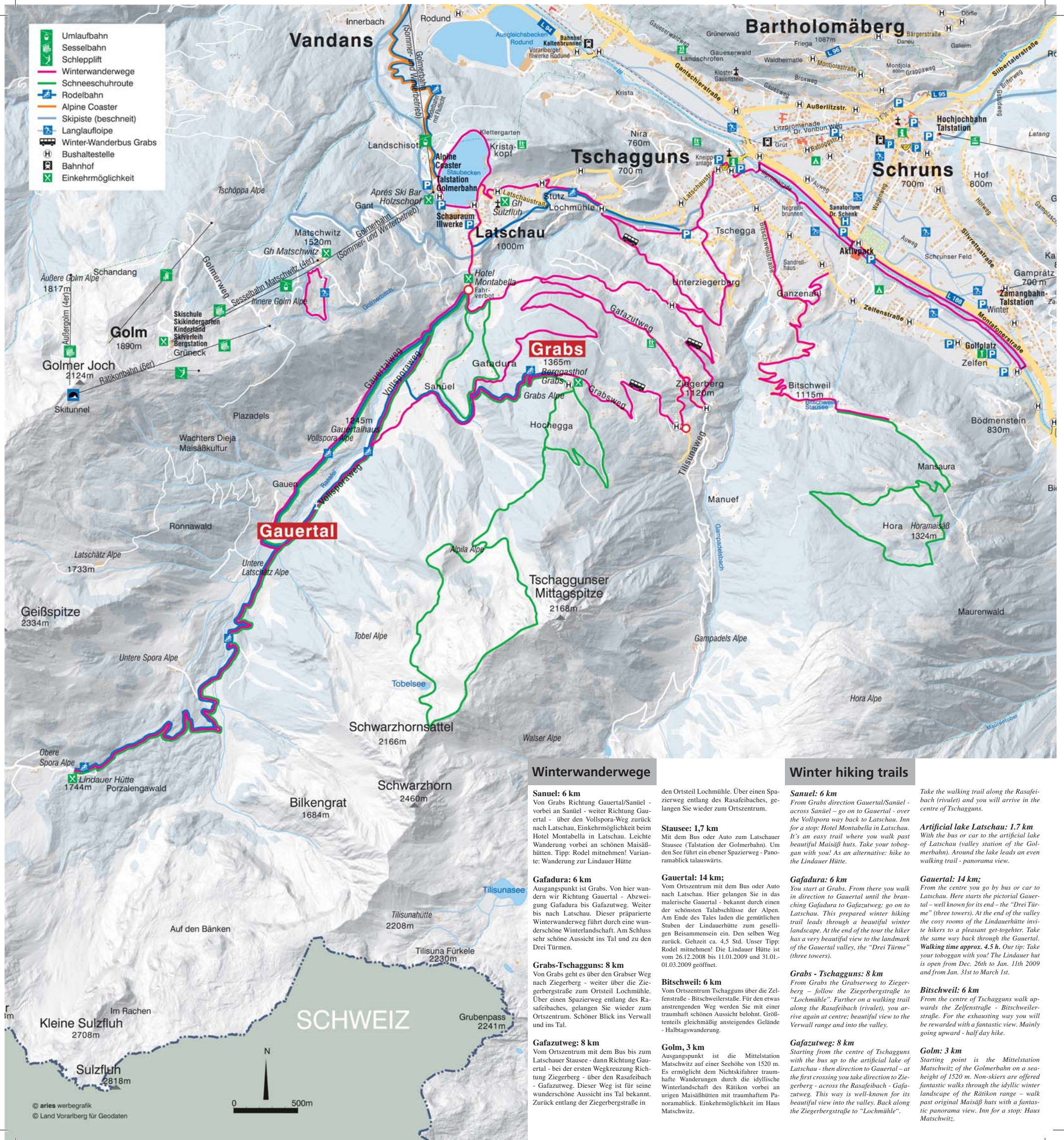
Latschau, approx. 300 inhabitants, is part of the village Tschagguns and starting point for beautiful walks to Grabs or Gauertal. In Latschau is the valley station Latschau of the Golmerbahn (Starting-point of the Alpine-Coaster-Galm) as well as the Läneseek power station (open daily) with its artificial lake.

Inns for a stop:
Hotel Montabella, Gauertalweg 2
 Tel. 05556 73384 (house-made cakes, seasonal game and mushroom dishes)
Restaurant Sulzfluh, Latschaustr. 41
 Tel. 05556 73376 (home-style cooking)
Après ski bar "Holzschopf" in the Golmerbahn valley station, Tel. 0664 5411161 (small dishes)

Bildarchiv: Andreas Künk

Sulzfluh - Drei Türme - Drusenfluh - Geißspitze - Kirchlispitzen





Winterwanderwege

- Sanuel: 6 km**
Von Grabs Richtung Gauertal/Sanuel - vorbei an Sanuel - weiter Richtung Gauertal - über den Vollspora-Weg zurück nach Latschau. Einkehrmöglichkeit beim Hotel Montabella in Latschau. Leichte Wanderung vorbei an schönen Maisäb-hütten. Tipp: Rodel mitchnehmen! Variante: Wanderung zur Lindauer Hütte
- Gafadura: 6 km**
Ausgangspunkt ist Grabs. Von hier wandern wir Richtung Gauertal - Abzweigung Gafadura bis Gafazutweg. Weiter bis nach Latschau. Dieser präparierte Winterwanderweg führt durch eine wunderschöne Winterlandschaft. Am Schluss sehr schöne Aussicht ins Tal und zu den Drei Türmen.
- Grabs-Tschagguns: 8 km**
Von Grabs geht es über den Grabser Weg nach Ziegerberg - weiter über die Ziegerbergstraße zum Ortsteil Lochmühle. Über einen Spazierweg entlang des Rasafeibaches, gelangen Sie wieder zum Ortszentrum. Schöner Blick ins Verwall und ins Tal.
- Gafazutweg: 8 km**
Vom Ortszentrum mit dem Bus bis zum Latschauer Stausee - dann Richtung Gauertal - bei der ersten Wegkreuzung Richtung Ziegerberg - über den Rasafeibach - Gafazutweg. Dieser Weg ist für seine wunderschöne Aussicht ins Tal bekannt. Zurück entlang der Ziegerbergstraße in

- den Ortsteil Lochmühle. Über einen Spazierweg entlang des Rasafeibaches, gelangen Sie wieder zum Ortszentrum.
- Stausee: 1,7 km**
Mit dem Bus oder Auto zum Latschauer Stausee (Talsation der Golmerbahn). Um den See führt ein ebener Spazierweg - Panoramablick talwärts.
- Gauertal: 14 km:**
Vom Ortszentrum mit dem Bus oder Auto nach Latschau. Hier gelangen Sie in das malerische Gauertal - bekannt durch einen der schönsten Talabschlüsse der Alpen. Am Ende des Tales laden die gemütlichen Stuben der Lindauerhütte zum geselligen Beisammensein ein. Den selben Weg zurück. Gehtzeit ca. 4,5 Std. Unser Tipp: Rodel mitchnehmen! Die Lindauer Hütte ist vom 26.12.2008 bis 11.01.2009 und 31.01.-01.03.2009 geöffnet.
- Bitschweil: 6 km**
Vom Ortszentrum Tschagguns über die Zelfenstraße - Bitschweilstraße. Für den etwas anstrengenden Weg werden Sie mit einer traumhaft schönen Aussicht belohnt. Größtenteils gleichmäßig ansteigendes Gelände - Halbtagswanderung.
- Golm, 3 km**
Ausgangspunkt ist die Mittelstation Matschwitz auf einer Seehöhe von 1520 m. Es ermöglicht dem Nichtskifahrer traumhafte Wanderungen durch die idyllische Winterlandschaft des Rätikon vorbei an urigen Maisäbhütten mit traumhaftem Panoramablick. Einkehrmöglichkeit im Haus Matschwitz.

Winter hiking trails

- Sanuel: 6 km**
From Grabs direction Gauertal/Sanuel - across Sanuel - go on to Gauertal - over the Vollspora way back to Latschau. Inn for a stop: Hotel Montabella in Latschau. It's an easy trail where you walk past beautiful Maisäb huts. Take your toboggan with you! As an alternative: hike to the Lindauer Hütte.
- Gafadura: 6 km**
You start at Grabs. From there you walk in direction to Gauertal until the branching Gafadura to Gafazutweg; go on to Latschau. This prepared winter hiking trail leads through a beautiful winter landscape. At the end of the tour the hiker has a very beautiful view to the landmark of the Gauertal valley, the "Drei Türme" (three towers).
- Grabs - Tschagguns: 8 km**
From Grabs the Grabserweg to Ziegerberg - follow the Ziegerbergstraße to "Lochmühle". Further on a walking trail along the Rasafeibach (rivulet), you arrive again at centre; beautiful view to the Verwall range and into the valley.
- Gafazutweg: 8 km**
Starting from the centre of Tschagguns with the bus up to the artificial lake of Latschau - then direction to Gauertal - at the first crossing you take direction to Ziegerberg - across the Rasafeibach - Gafazutweg. This way is well-known for its beautiful view into the valley. Back along the Ziegerbergstraße to "Lochmühle".

- Take the walking trail along the Rasafeibach (rivulet) and you will arrive in the centre of Tschagguns.
- Artificial lake Latschau: 1.7 km**
With the bus or car to the artificial lake of Latschau (valley station of the Golmerbahn). Around the lake leads an even walking trail - panorama view.
- Gauertal: 14 km:**
From the centre you go by bus or car to Latschau. Here starts the pictorial Gauertal - well known for its end - the "Drei Türme" (three towers). At the end of the valley the cosy rooms of the Lindauerhütte invite hikers to a pleasant get-together. Take the same way back through the Gauertal. **Walking time approx. 4,5 h.** Our tip: Take your toboggan with you! The Lindauer hat is open from Dec. 26th to Jan. 11th 2009 and from Jan. 31st to March 1st.
- Bitschweil: 6 km**
From the centre of Tschagguns walk upwards the Zelfenstraße - Bitschweilstraße. For the exhausting way you will be rewarded with a fantastic view. Mainly going upward - half day hike.
- Golm: 3 km**
Starting point is the Mittelstation Matschwitz of the Golmerbahn on a sea-height of 1520 m. Non-skiers are offered fantastic walks through the idyllic winter landscape of the Rätikon range - walk past original Maisäb huts with a fantastic panorama view. Inn for a stop: Haus Matschwitz.

© aries werbegrafik
© Land Vorarlberg für Geodaten